



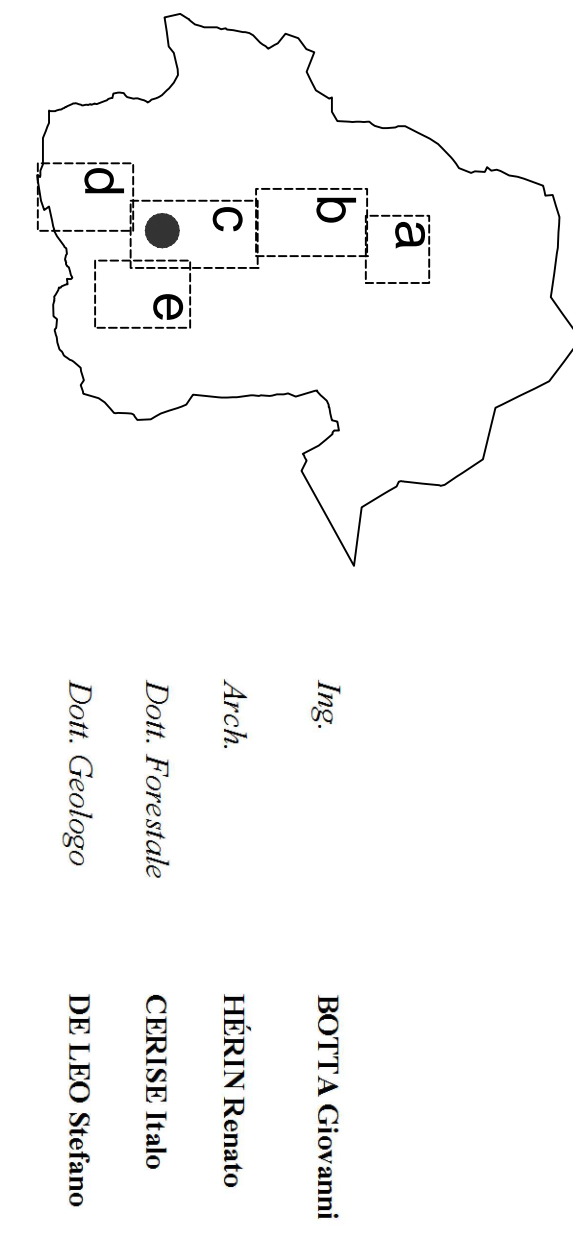
PIANO REGOLATORE GENERALE

VARIANTI SOSTANZIALI DI ADEGUAMENTO AL PRP
approvato dalla G. R. con provvedimento n. 714 del 27-07-1989
al sensi art. 13 L.R. 06-04-1988, n. 11 e smi

CARTA PRESCRITTIVA DELLA ZONIZZAZIONE, DEI SERVIZI DELLA VIABILITA' DEL PRG

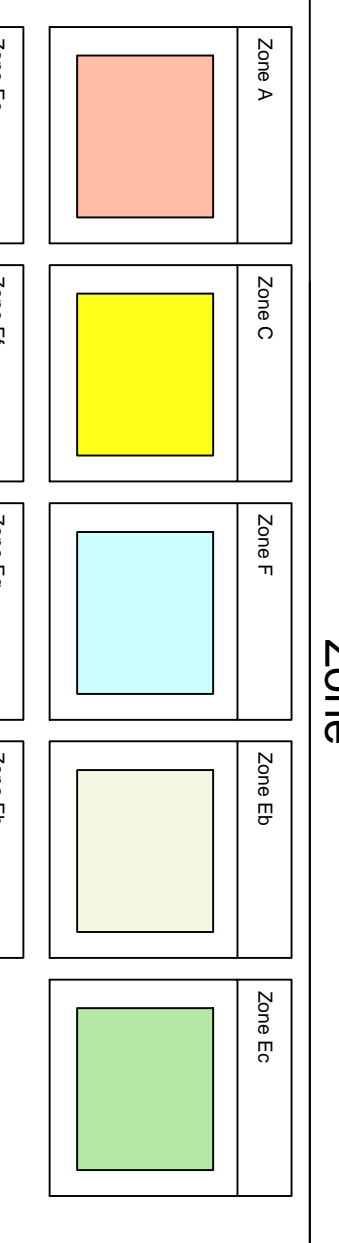
SCALA 1:2000
CARTA SU BASE CARTOGRAFICA

ELABORATO ADEGUATO ALLA DELIBERA DI CONSIGLIO COMUNALE n. 12 del 27-07-1989
CONFERMATO DAL CONSIGLIO COMUNALE n. 13 del 27-07-1989
CONTENUTE NELLA DGR n. 440 del 07/04/2016



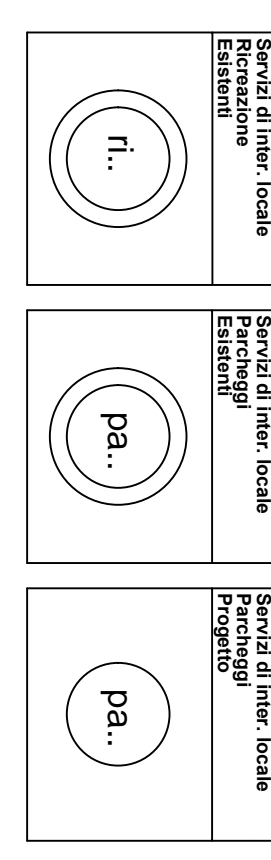
Reg. NOTTA Giovanni
Arch. HUBIN Vito
Dott. Forens. CERISE Iulio
Dott. Geol. DR. LEO Stefano

Zone



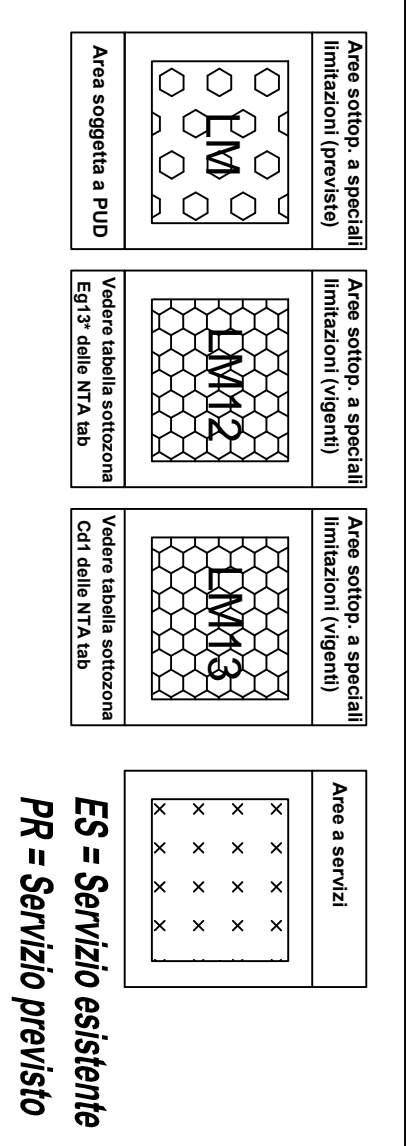
La sigla indicata al foglio C del P. Reg. in alto o in parte in ambito industriale o nei fogli C, D, E, F del P. Reg. 1/1989 e nel documento allegato con simbolo allungato ...

Servizi



L'indicazione del tipo di servizio è contenuta al comma 2 dell'Art. 6 dello M.P.A.

Arete speciali



ES - servizio esistente
PR - servizio previsto

Viabilità

